

[< Powrót](#)

Wyłożenie projektu Planu urządzenia lasu dla Nadleśnictwa Płaska na lata 2025-2034 wraz z prognozą do konsultacji społecznych (23.12.2024 r..-13.01.2025 r.)

OGŁOSZENIE

Na podstawie art. 39 ustawy z dnia 3 października 2008 r. o udostępnianiu informacji o środowisku i jego ochronie, udziale społeczeństwa w ochronie środowiska oraz o ocenach oddziaływania na środowisko (t.j. Dz. U. 2024 poz. 1112),

Dyrektor Regionalnej Dyrekcji Lasów Państwowych (RDLP) w Białymstoku zawiadamia o udostępnieniu projektu Planu urządzenia lasu (PUL) Nadleśnictwa Płaska sporządzonego na lata 2025 – 2034 wraz z Prognozą oddziaływania na środowisko i obszary Natura 2000 do konsultacji społecznych.

Z projektem PUL można zapoznać się w terminie od dnia 23.12.2024 r. do 13.01.2025 r.:

- w siedzibie Nadleśnictwa Płaska, Sucha Rzeczek 60, 16-326 Płaska w dniach urzędowania w godz. 8:00 – 14:00,
- na stronie internetowej RDLP w Białymstoku w Biuletynie Informacji Publicznej: <https://www.gov.pl/web/regionalna-dyrekcja-lasow-panstwowych-w-bialymstoku/plan-urzadzenia-lasu>.

















Uwagi i wnioski do projektu PUL można składać do dnia 13 stycznia 2025 r., w formie pisemnej w siedzibie nadleśnictw, pocztą na adres nadleśnictw lub RDLP w Białymstoku lub za pomocą środków komunikacji elektronicznej rdlp@bialystok.lasy.gov.pl.

Organem właściwym do rozpatrzenia uwag i wniosków jest Dyrektor Regionalnej Dyrekcji Lasów Państwowych w Białymstoku. Zgodnie z art. 41 ustawy z 3 października 2008 r. uwagi i wnioski złożone po okresie wyłożenia pozostawia się bez rozpatrzenia.

DYREKTOR

RDLP w Białymstoku

Materiały

-  **Elaborat_Płaska_2025-2034**
Elaborat_Płaska_2025-2034.pdf 12.07MB
-  **Opis_taksacyjny_i_wykazy_Tom_II_obr_Mikaszówka**
Opis_taksacyjny_i_wykazy_Tom_II_obr_Mikaszówka.pdf 15.33MB
-  **Opis_taksacyjny_i_wykazy_Tom_II_obr_Płaska**
Opis_taksacyjny_i_wykazy_Tom_II_obr_Płaska.pdf 12.87MB
-  **Opis_taksacyjny_i_wykazy_Tom_II_obr_Serwy_II**
Opis_taksacyjny_i_wykazy_Tom_II_obr_Serwy_II.pdf 5.96MB
-  **POP_Płaska_2025-2034**
POP_Płaska_2025-2034.pdf 19.05MB
-  **Prognoza_oddziaływania_na_środowisko_Płaska**
Prognoza_oddziaływania_na_środowisko_Płaska.pdf 4.81MB
-  **Mapa_sytuacyjno-przeglądowa_walorow_przyrodniczo-kulturowych_-_POP_Płaska**
Mapa_sytuacyjno-przeglądowa_walorow_przyrodniczo-kulturowych_-_POP_Płaska.pdf 12.08MB
-  **Mapa_przeglądowa_cięć_rębnych_obr_Mikaszówka**
Mapa_przeglądowa_cięć_rębnych_obr_Mikaszówka.pdf 13.86MB
-  **Mapa_przeglądowa_cięć_rębnych_obr_Płaska**
Mapa_przeglądowa_cięć_rębnych_obr_Płaska.pdf 8.18MB
-  **Mapa_przeglądowa_cięć_rębnych_obr_Serwy_II**
Mapa_przeglądowa_cięć_rębnych_obr_Serwy_II.pdf 8.03MB
-  **Mapa_przeglądowa_drzewostanów_obr_Mikaszówka**
Mapa_przeglądowa_drzewostanów_obr_Mikaszówka.pdf 9.10MB
-  **Mapa_przeglądowa_drzewostanów_obr_Płaska**
Mapa_przeglądowa_drzewostanów_obr_Płaska.pdf 4.62MB
-  **Mapa_przeglądowa_drzewostanów_obr_Serwy_II**
Mapa_przeglądowa_drzewostanów_obr_Serwy_II.pdf 4.65MB
-  **Mapa_przeglądowa_obszarów_chronionych_i_funkcji_lasu_obr_Mikaszówka**
Mapa_przeglądowa_obszarów_chronionych_i_funkcji_lasu_obr_Mikaszówka.pdf 18.65MB
-  **Mapa_przeglądowa_obszarów_chronionych_i_funkcji_lasu_obr_Płaska**
Mapa_przeglądowa_obszarów_chronionych_i_funkcji_lasu_obr_Płaska.pdf 11.37MB
-  **Mapa_przeglądowa_obszarów_chronionych_i_funkcji_lasu_obr_Serwy_II**
Mapa_przeglądowa_obszarów_chronionych_i_funkcji_lasu_obr_Serwy_II.pdf 10.47MB